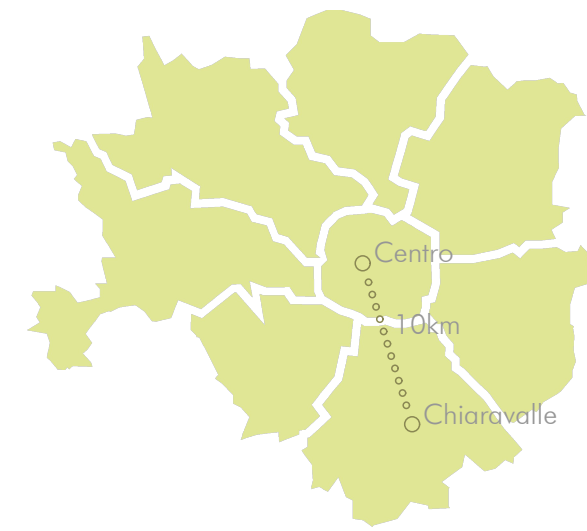


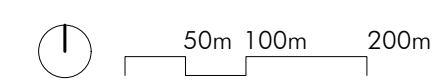
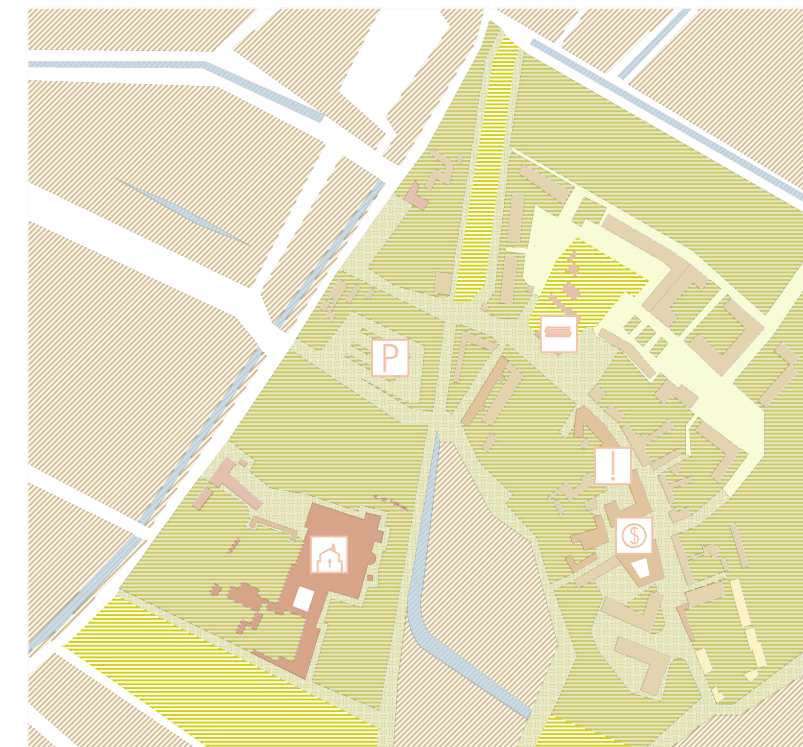
# Chiaravalle Woonerf



## Inquadramento area di progetto




## Analisi territoriale

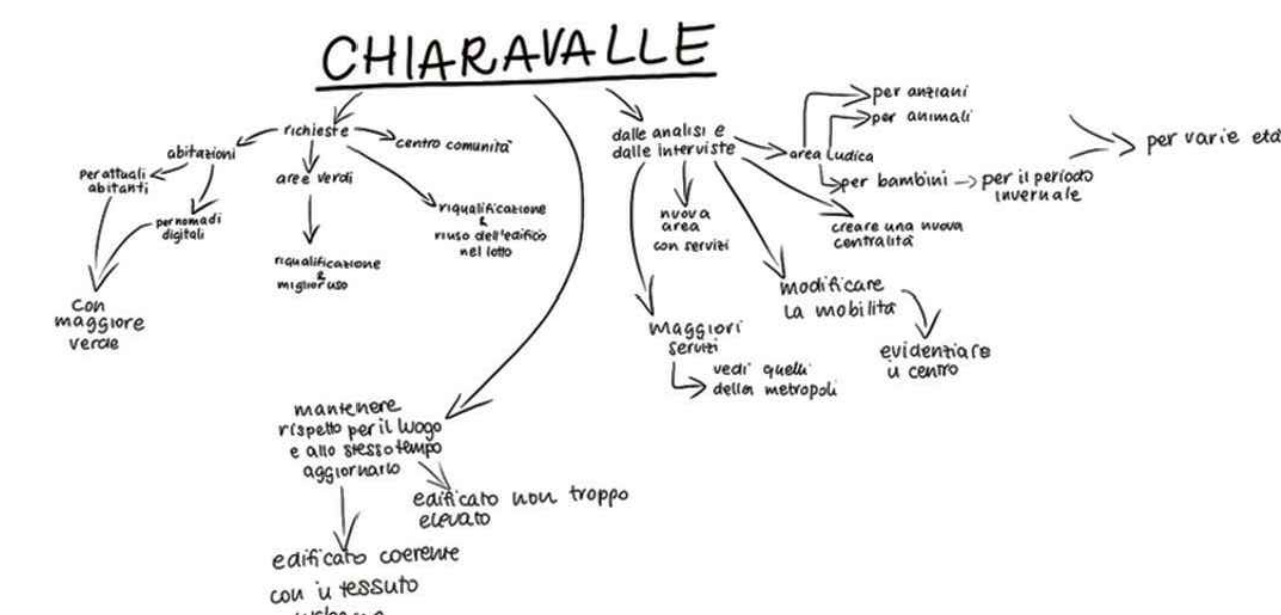


- Spazi aperti privati**
  - a verde
  - non a verde
- Spazi aperti pubblici**
  - a verde
  - non a verde
- Destinazione d'uso edificato**
  - edifici per il commercio
  - edifici in rovina
  - edifici residenziali
  - mix residenziali-commerciali
  - luoghi di culto

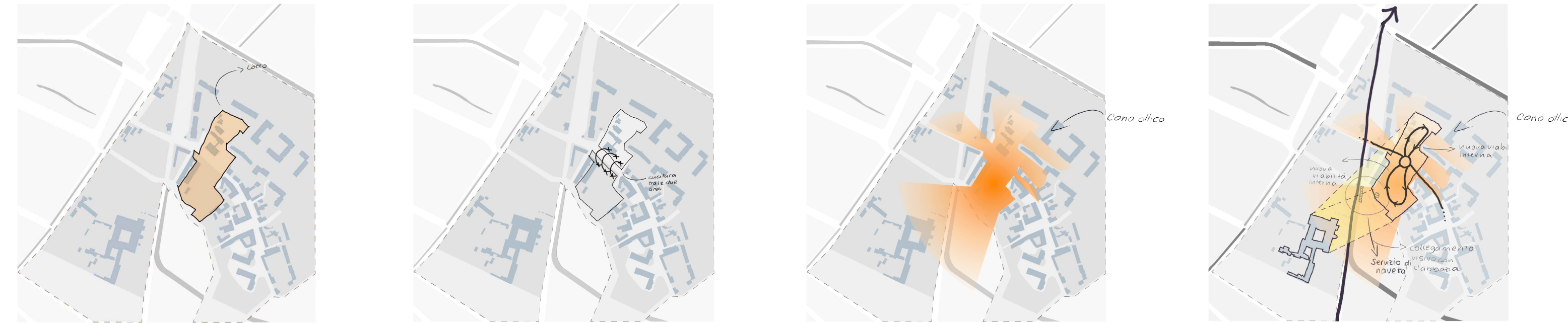
## Reportage fotografico



## Riscontro del reportage



## Diagrammi del Concept



## Planimetria tematica generale scala 1:500

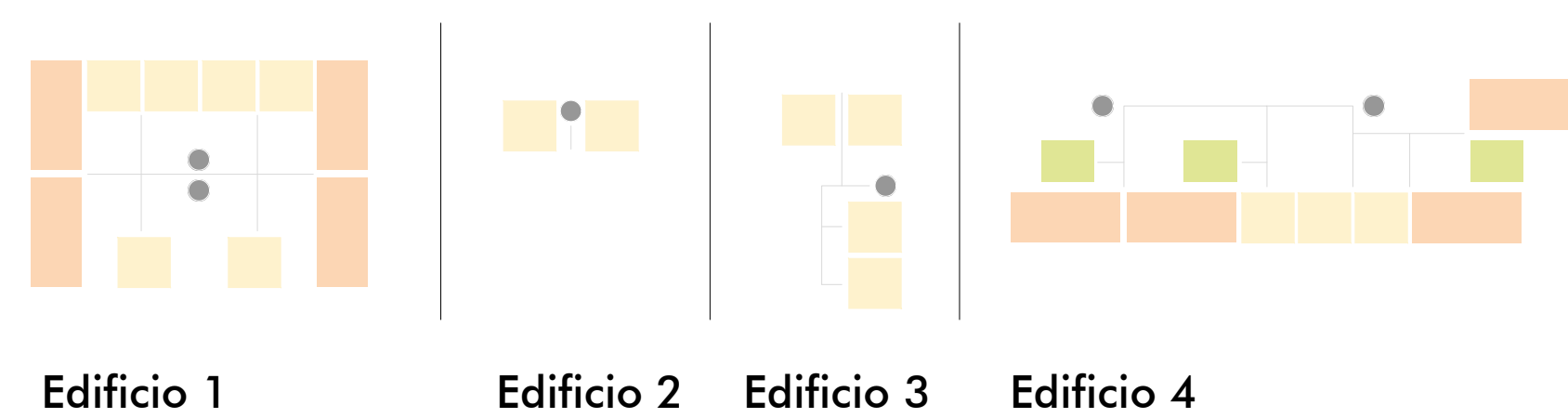


Una cucitura per valorizzare una centralità persa da ormai troppo tempo, ma ora ritrovata. Una vita tranquilla, immersi nelle campagne di Milano, un ritmo completamente differente... Passeggiate lungo i corsi d'acqua, percorsi condivisi dove il singolo diviene un insieme, attività all'aperto e servizi per la comunità che attraggono i passanti... Non solo, ma anche orti urbani, centro culturale e luoghi "Chiacchiere" per esaltare una realtà da preservare e conservare. Questa è Chiaravalle!



Sezione territoriale scala 1:500

## Moduli abitativi - Piano tipo



## Abaco moduli abitativi scala 1:100

- Modulo abitativo A
- Modulo abitativo B
- Modulo abitativo C
- Accesso al piano
- Distribuzione al piano

